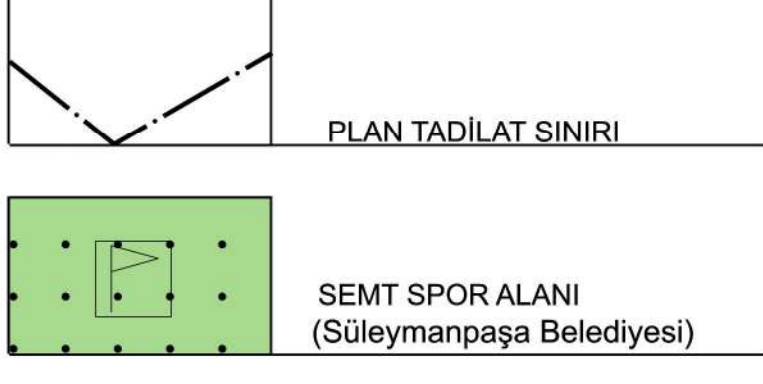


İli : Tekirdağ
İlçesi : Süleymanpaşa
Mahallesi : Atatürk
Ada/Parsel No : 3400/1

GÖSTERİMLER



PLAN UYGULAMA KOŞULLARI

- 03.05.2007 TARİHİNDE ÇEVRE VE ŞEHİRCİLİK İL MÜDÜRLÜĞÜNCE ONAYLANAN İMAR PLANINA ESAS JEOLojİK-JEOTEKNİK ETÜD RAPORUNDA BELİRTİLEN HUSUSLARA UYULACAKTIR.
- BU PLAN VE PLAN NOTLARINDA BELİRTİLMİYEN HUSUSLARDA 3194 SAYILI İMAR KANUNUNA VE İMAR İLE İLGİLİ DİĞER MEVZUAT HÜKÜMLERİNE UYULACAKTIR.

İmar Planı Tadilatı'nı Teklif Eden
T.C. SÜLEYMANPAŞA BELEDİYESİ
PLAN VE PROJE MÜDÜRLÜĞÜ

Sezer PAPARACI
Şehir Plancısı

Levent TURAN
Y. Şehir Plancısı

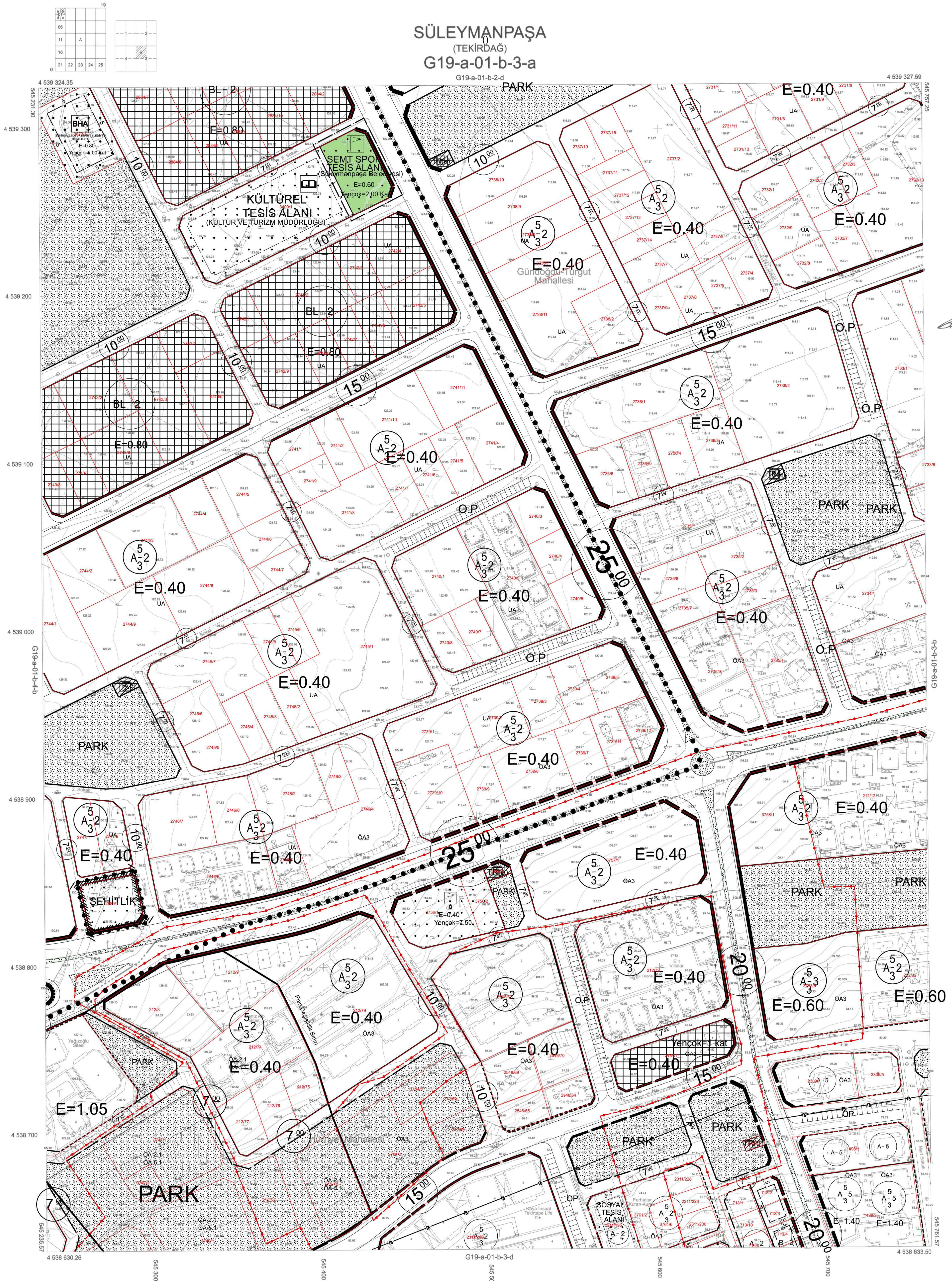


SÜLEYMANPAŞA
(TEKİRDAĞ)

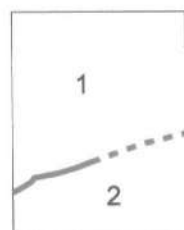
UYGULAMA İMAR PLANI TADİLATI

Ölçek : 1 / 1000

Pafta No : G 19-A-01-A-3-A



Koordinatlar ve Pafta Bölümleri En Son Güncellenen TUTGA'ya Bağlı 2005.0 Epejünde, GRS80 Elipsoidi, 3 Derecelik Dilim Genişliğinde Ve Transversal Mercator (Tm) İzdüğüdür. 27 Derecelik DOM Esasına Göre Düzenlenmiştir. Haziran 2017 Tarihinde Çakılan YÖA=10 cm Olan Renkli Hava Fotoğraflarından Üretilmiştir. Yapılar Şağak Çizgileriyle Gösterilmiştir.



1-Gündoğdu-Turgut Mahallesi
2-Hürriyet Mahallesi

1/1000

YÜKLENİCİ
EMİ GRUP BİLGİ TEKNOLOJİLERİ A.Ş.
MURAT KANAT
Harita Mühendisi

Tekirdağ İli, Süleymanpaşa, Çorlu, Çerkezköy, Hayrabolu, Malkara, Kapaklı, Şarköy ve Marmaraeğrisi İlçelerine ait işin 1.Etapi Kapsamında 329 Adet 1/5000 ve 1503 Adet 1/1000 Ölçekli Halihazır Harita Emi Grup Bilgi Teknolojileri A.Ş. Tarafından Üretilmiş Olup 3184 Sayılı İmar Kanunun 7/A Maddesi Gereğince İncelendi ve Bakanlık Makamının 05 / 12 / 2016 Tarihli Yönergesi Uyarınca Onandı.

İNCELEYEN KONTROL
Betül ÇOKUROĞLU
Harita Mühendisi
İbrahim TUGRULAY
Harita Şube Müdür V.



SÜLEYMANPAŞA G19-a-01-b-3-a
(TEKİRDAĞ)